



**КОМИТЕТ ИМУЩЕСТВЕННЫХ ОТНОШЕНИЙ
АДМИНИСТРАЦИИ ПЕРМСКОГО МУНИЦИПАЛЬНОГО ОКРУГА**

РЕШЕНИЕ

о размещении объектов № 3379

Пермский край
Пермский округ

08.11.2024

Комитет имущественных отношений администрации Пермского муниципального округа разрешает Акционерному обществу «Газпром газораспределение Пермь» (ИНН 5902183841, ОГРН 1025900512670, почтовый адрес: 614000, г. Пермь, ул. Петропавловская, 43)

размещение объекта «Газопровод давлением до 1.2 Мпа, для размещения которого не требуется разрешения на строительство»

на землях государственная собственность на которые не разграничена

на срок 1 год

Местоположение: Пермский край, м.о. Пермский, д. Кондратово, ул. Вишнёвая, к дому 53

Приложение: схема предполагаемых к использованию земель или части земельного участка.

Особые условия использования:

- 1) При размещении газопровода учесть параметры ширины проезда улично-дорожной сети, во избежание сужения полосы отвода дороги.
- 2) При условии получения разрешения на производство земляных работ.

Заместитель председателя комитета


(подпись, печать)

М.В. Королева



Схема предполагаемых к использованию земель или части земельного участка

Объект: Газопровод давлением до 1,2 Мпа, для размещения которого не требуется разрешения на строительство

Местоположение: расположенных по адресу: Пермский край, Пермский м.о., д. Кондратово, ул. Вишнёвая, к дому 53

Каталог координат, м

№ точки границы	X	Y
n1	514690.89	2222937.94
n2	514687.20	2222933.21
n3	514689.89	2222930.93
n4	514693.72	2222935.54
n1	514690.89	2222937.94

Площадь земель или части земельного участка, кв.м.: 22

Категория земель: земли населенных пунктов

Вид разрешенного использования: -








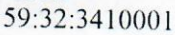
Описание границ смежных землепользователей:

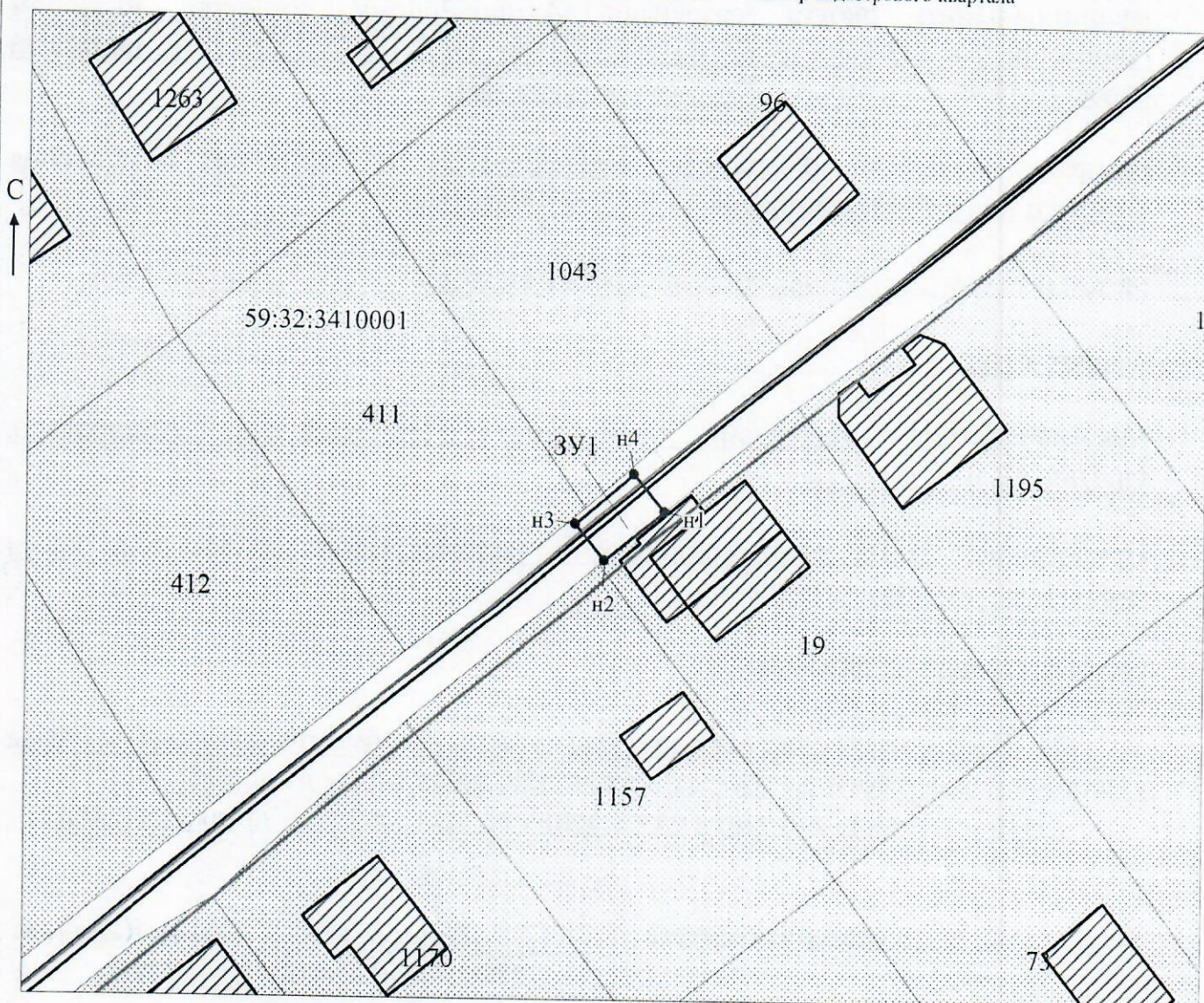
От точки n1 до точки n2 - земельный участок

с кадастровым номером 59:32:3410001:19

От точки n2 до точки n1 - земли общего пользования

Условные обозначения:

-  - предполагаемый участок земель, на которых планируется размещение объекта
-  :1402 - границы и номер земельного участка, сведения о которых внесены в ЕГРН
-  :1651 - границы и номер объекта капитального строительства, сведения о которых внесены в ЕГРН
-  - граница кадастрового квартала
-  59:32-6.553 - зоны с особыми условиями использования территории, сведения о которых внесены в ЕГРН
-  ЗУ1 - обозначение запрашиваемого земельного участка
-  n1 - характерная точка границ земель или части земельного участка
-  59:32:3410001 - номер кадастрового квартала



Заявитель: Захарова Е. Л. Масштаб 1:500
 МП (подпись, расшифровка подписи)
 (для юридических лиц и индивидуальных предпринимателей)

МСК-59